Gelände- und Höhenprofil

Markt 1, Aachen

Adresspunkt: 50.775520, 6.083890 · Abruf: 10.10.2026, 20:02:14

Geländemodell für das 200 × 200 m große Adressumfeld verfügbar.

Geländehöhen in einem 200 × 200 m großen Umfeld, zwei 200-m-Profile, Höhenunterschiede und Rasterübersicht als PDF.

Höhe in der Rastermitte

169,9 m (DGM-Quellenhöhe)

Niedrigster Rasterwert im Umfeld

164,7 m

Höchster Rasterwert im Umfeld

175,5 m

Höhenunterschied im Umfeld

10,8 m

West → Ost (200 m)

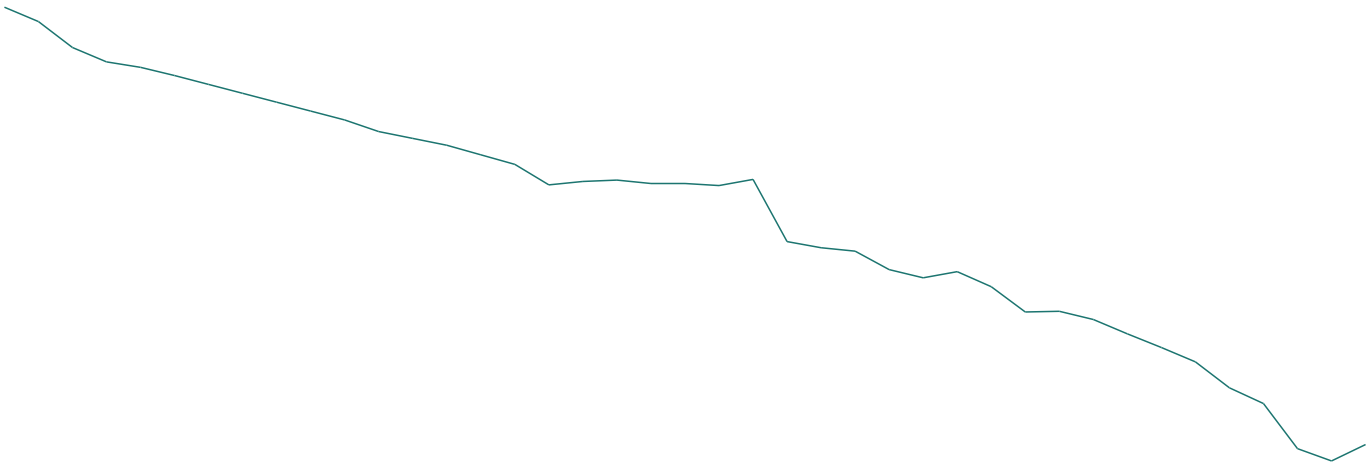

Min. 165.9 m · Max. 172.5 m · Profilpunkte in etwa 5-m-Abständen.

Vertikaler Maßstab überhöht. Profil betrifft das Adressumfeld, keine vermessene Grundstücksgrenze.

Nord → Süd (200 m)



Min. 167.4 m · Max. 174.3 m · Profilpunkte in etwa 5-m-Abständen.

Vertikaler Maßstab überhöht. Profil betrifft das Adressumfeld, keine vermessene Grundstücksgrenze.

Gelände im 200 × 200 m großen Umfeld



Norden oben. Rasterfarben: 164.7 m (hell) bis 175.4 m (dunkel). Adresspunkt in der Mitte.

Quellen und Grenzen

Geländemodell, keine Vermessung. Keine Dach- oder Gebäudehöhen. Die Auswertung betrifft das Adressumfeld, nicht die Grundstücksgrenze.

Ausgangsdaten sind beim Quellenanbieter kostenlos zugänglich. Der Preis gilt für die automatisierte Aufbereitung und das PDF.

Das Höhenmodell enthält das Gelände ohne Gebäude und Vegetation. Erhebungsdatum am Standort nicht aus dieser WCS-Antwort belegt. Profile sind Stichproben in 5-m-Abständen; lokale Details können fehlen.

Geobasis NRW · Digitales Geländemodell DGM1 · Rasterweite 1 m · DL-DE-Zero 2.0: https://www.govdata.de/dl-de/zero-2-0 · https://www.wcs.nrw.de/geobasis/wcs_nw_dgm

Kein amtlicher Auszug, kein Gutachten. Kontakt: kontakt@grundstuecksakte.de