grundstücksakte.

Historische Luftbildakte

Markt 1, Aachen

Adresspunkt: 50.775520, 6.083890 · Abruf: 10.10.2026, 20:02:14

6 nachgewiesene Jahrgänge von 1970 bis 2023.

Zwei bis sechs nachgewiesene Luftbildjahrgänge oder Aufnahmeperioden im gleichen 300 × 200 m großen Ausschnitt: Bildübersicht, Vergleich des frühesten und jüngsten Zeitpunkts, Zeitachse, Einzelbilder und Quellen als PDF.

Deine Adresse im Wandel

Die verfügbaren Aufnahmen im gleichen Ausschnitt: erst die Übersicht, dann der direkte Vergleich und anschließend jedes Bild einzeln.

Deine Zeitachse

Ausgewählte Zeitpunkte · Abstände schematisch



Was du im Vergleich erkennen kannst

Betrachte Gebäude, Wege, Freiflächen und das Umfeld über die ausgewählten Zeitpunkte. Der Bericht stellt die Bilder zusammen; er bewertet Veränderungen nicht fachlich.

Adresspunkt in der Bildmitte · gleicher Ausschnitt 300 × 200 m · Norden oben. Der rote Punkt ist keine Grundstücksgrenze.

Die Zeitachse zeigt ausgewählte verfügbare Aufnahmen, keine lückenlose Dokumentation. Aufnahmeperioden sind keine exakten Flugjahre.

Zusätzlich: 4 historische Karten für das NRW-Adressumfeld

Tranchot / von Müffling · 1805/07 · Aachen · 86

Preußische Uraufnahme · 1846 · Aachen · 5202

Preußische Neuaufnahme · 1893 · Aachen · 5202

Deutsche Grundkarte (DGK5) · 2014-10-30 · 32294_5628

Alle Zeitpunkte auf einen Blick

Markt 1, Aachen

1970



1986



2003



2010



2019



2023



Gleicher Ausschnitt und Adresspunkt in jedem Bild. Bildqualität und Abdeckung hängen von der historischen Aufnahme ab.

Früher und später im direkten Vergleich

Frühester und jüngster ausgewählter Zeitpunkt. Die jüngste verfügbare Aufnahme zeigt nicht zwingend den heutigen Zustand.

Frühester Zeitpunkt · 1970



Jüngster Zeitpunkt · 2023



Luftbildjahrgang 1970



Adresspunkt in der Bildmitte; Ausschnitt 300 × 200 m. Keine eingezeichnete Grundstücksgrenze.

Geobasis NRW · ab 1970 DL-DE-Zero 2.0 (https://www.govdata.de/dl-de/zero-2-0); 1951–1969: Hansa Luftbild AG, Eigentümer Landesarchiv NRW, Bestand RW 0230 · DL-DE-BY 2.0 (https://www.govdata.de/dl-de/by-2-0) · https://www.wms.nrw.de/geobasis/wms-t_nw_hist_dop

Luftbildjahrgang 1986



Adresspunkt in der Bildmitte; Ausschnitt 300 × 200 m. Keine eingezeichnete Grundstücksgrenze.

Geobasis NRW · ab 1970 DL-DE-Zero 2.0 (https://www.govdata.de/dl-de/zero-2-0); 1951–1969: Hansa Luftbild AG, Eigentümer Landesarchiv NRW, Bestand RW 0230 · DL-DE-BY 2.0 (https://www.govdata.de/dl-de/by-2-0) · https://www.wms.nrw.de/geobasis/wms-t_nw_hist_dop

Luftbildjahrgang 2003



Adresspunkt in der Bildmitte; Ausschnitt 300 × 200 m. Keine eingezeichnete Grundstücksgrenze.

Geobasis NRW · ab 1970 DL-DE-Zero 2.0 (https://www.govdata.de/dl-de/zero-2-0); 1951–1969: Hansa Luftbild AG, Eigentümer Landesarchiv NRW, Bestand RW 0230 · DL-DE-BY 2.0 (https://www.govdata.de/dl-de/by-2-0) · https://www.wms.nrw.de/geobasis/wms-t_nw_hist_dop

Luftbildjahrgang 2010



Adresspunkt in der Bildmitte; Ausschnitt 300 × 200 m. Keine eingezeichnete Grundstücksgrenze.

Geobasis NRW · ab 1970 DL-DE-Zero 2.0 (https://www.govdata.de/dl-de/zero-2-0); 1951–1969: Hansa Luftbild AG, Eigentümer Landesarchiv NRW, Bestand RW 0230 · DL-DE-BY 2.0 (https://www.govdata.de/dl-de/by-2-0) · https://www.wms.nrw.de/geobasis/wms-t_nw_hist_dop

Luftbildjahrgang 2019



Adresspunkt in der Bildmitte; Ausschnitt 300 × 200 m. Keine eingezeichnete Grundstücksgrenze.

Geobasis NRW · ab 1970 DL-DE-Zero 2.0 (https://www.govdata.de/dl-de/zero-2-0); 1951–1969: Hansa Luftbild AG, Eigentümer Landesarchiv NRW, Bestand RW 0230 · DL-DE-BY 2.0 (https://www.govdata.de/dl-de/by-2-0) · https://www.wms.nrw.de/geobasis/wms-t_nw_hist_dop

Luftbildjahrgang 2023



Adresspunkt in der Bildmitte; Ausschnitt 300 × 200 m. Keine eingezeichnete Grundstücksgrenze.

Geobasis NRW · ab 1970 DL-DE-Zero 2.0 (https://www.govdata.de/dl-de/zero-2-0); 1951–1969: Hansa Luftbild AG, Eigentümer Landesarchiv NRW, Bestand RW 0230 · DL-DE-BY 2.0 (https://www.govdata.de/dl-de/by-2-0) · https://www.wms.nrw.de/geobasis/wms-t_nw_hist_dop

Tranchot / von Müffling · 1805/07



Adresspunkt in der Bildmitte; Umfeld 1500 × 1000 m. Kartenwerk ursprünglich 1:25.000. Historische Lageabweichungen möglich; keine heutigen Grundstücksgrenzen. Der Zeitraum des Kartenwerks 1801–1828 ist kein einzelnes Blattdatum.

Geobasis NRW · Tranchot / von Müffling · Aufnahmejahr 1805/07 · Blatt Aachen · Kennung 86 · DL-DE-Zero 2.0 (https://www.govdata.de/dl-de/zero-2-0) · https://www.wms.nrw.de/geobasis/wms_nw_tranchot · Daten geändert: Ausschnitt und Adressmarkierung

Preußische Uraufnahme · 1846



Adresspunkt in der Bildmitte; Umfeld 1500 × 1000 m. Kartenwerk ursprünglich 1:25.000. Historische Lageabweichungen möglich; keine heutigen Grundstücksgrenzen. Der Zeitraum des Kartenwerks 1836–1850 ist kein einzelnes Blattdatum.

Geobasis NRW · Preußische Uraufnahme · Aufnahmejahr 1846 · Blatt Aachen · Kennung 5202 · DL-DE-Zero 2.0 (https://www.govdata.de/dl-de/zero-2-0) · https://www.wms.nrw.de/geobasis/wms_nw_uraufnahme · Daten geändert: Ausschnitt und Adressmarkierung

Preußische Neuaufnahme · 1893



Adresspunkt in der Bildmitte; Umfeld 1500 × 1000 m. Kartenwerk ursprünglich 1:25.000. Historische Lageabweichungen möglich; keine heutigen Grundstücksgrenzen. Der Zeitraum des Kartenwerks 1891–1912 ist kein einzelnes Blattdatum.

Geobasis NRW · Preußische Neuaufnahme · Aufnahmejahr 1893 · Blatt Aachen · Kennung 5202 · DL-DE-Zero 2.0 (https://www.govdata.de/dl-de/zero-2-0) · https://www.wms.nrw.de/geobasis/wms_nw_neuaufnahme · Daten geändert: Ausschnitt und Adressmarkierung

Deutsche Grundkarte (DGK5) · 2014-10-30

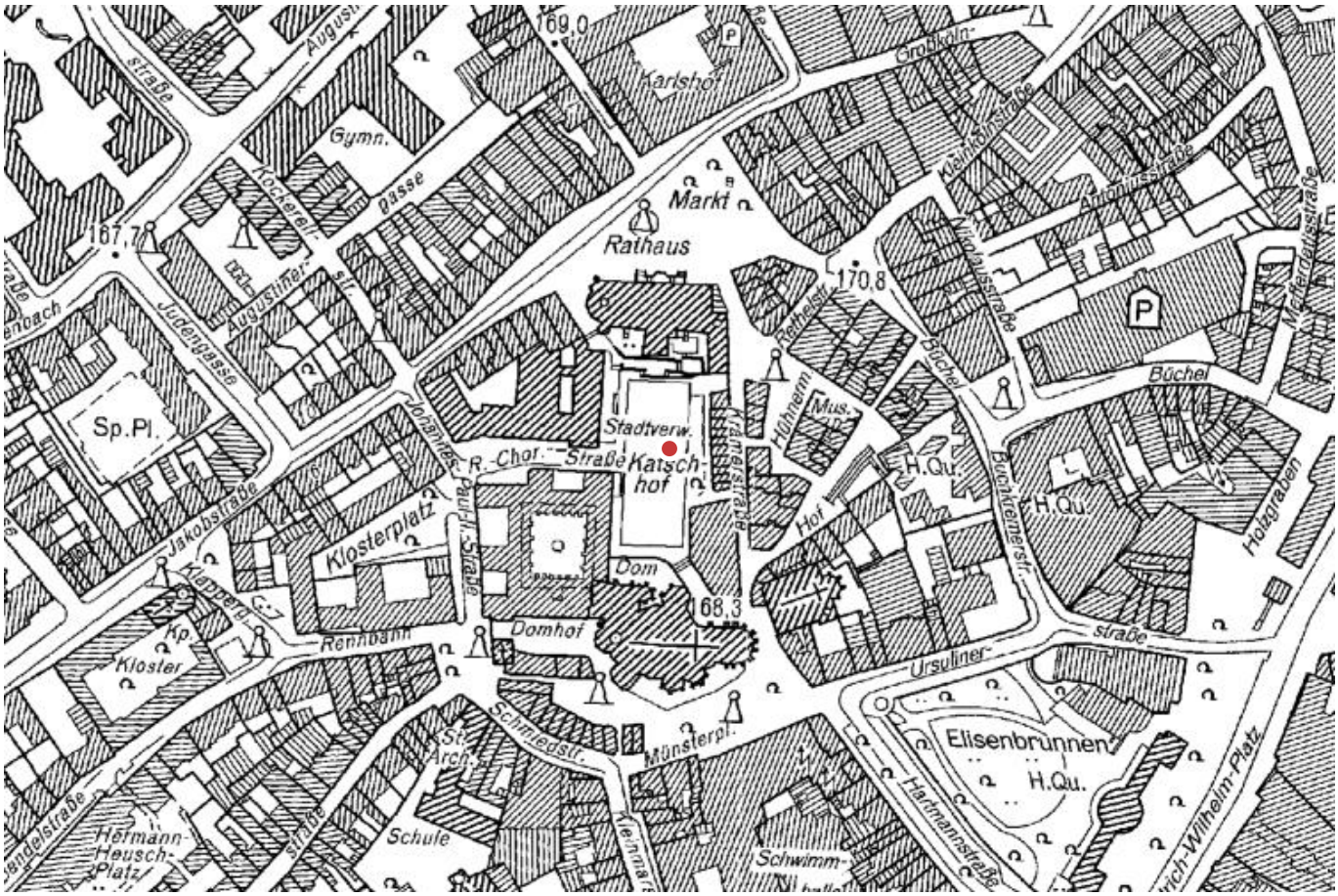

Adresspunkt in der Bildmitte; Umfeld 600 × 400 m. Kartenwerk ursprünglich 1:5.000. Historische Lageabweichungen möglich; keine heutigen Grundstücksgrenzen. Letzte bereitgestellte Ausgabe dieses Kartenblatts, keine vollständige DGK5-Zeitreihe.

Geobasis NRW · Deutsche Grundkarte (DGK5) · Fortführungsstand 2014-10-30 · Kennung 32294_5628 · DL-DE-Zero 2.0 (https://www.govdata.de/dl-de/zero-2-0) · https://www.wms.nrw.de/geobasis/wms_nw_dgk5 · Daten geändert: Ausschnitt und Adressmarkierung

Quellen und Grenzen

Nur am Adresspunkt nachgewiesene Jahrgänge. Nicht jeder Bildausschnitt ist vollständig gedeckt. Keine Altlastenprüfung oder Aussage über frühere Eigentümer.

Ausgangsdaten sind beim Quellenanbieter kostenlos zugänglich. Der Preis gilt für die automatisierte Aufbereitung und das PDF.

Historische Karten dienen der Betrachtung des Umfelds. Maßstab, Aufnahme- und Fortführungsstand unterscheiden sich von den Luftbildern. Lageabweichungen sind möglich; es wird keine frühere Grundstücksnutzung fachlich festgestellt.

Geobasis NRW · ab 1970 DL-DE-Zero 2.0 (https://www.govdata.de/dl-de/zero-2-0); 1951–1969: Hansa Luftbild AG, Eigentümer Landesarchiv NRW, Bestand RW 0230 · DL-DE-BY 2.0 (https://www.govdata.de/dl-de/by-2-0) · https://www.wms.nrw.de/geobasis/wms-t_nw_hist_dop

Geobasis NRW · Tranchot / von Müffling · Aufnahmejahr 1805/07 · Blatt Aachen · Kennung 86 · DL-DE-Zero 2.0 (https://www.govdata.de/dl-de/zero-2-0) · https://www.wms.nrw.de/geobasis/wms_nw_tranchot · Daten geändert: Ausschnitt und Adressmarkierung

Geobasis NRW · Preußische Uraufnahme · Aufnahmejahr 1846 · Blatt Aachen · Kennung 5202 · DL-DE-Zero 2.0 (https://www.govdata.de/dl-de/zero-2-0) · https://www.wms.nrw.de/geobasis/wms_nw_uraufnahme · Daten geändert: Ausschnitt und Adressmarkierung

Geobasis NRW · Preußische Neuaufnahme · Aufnahmejahr 1893 · Blatt Aachen · Kennung 5202 · DL-DE-Zero 2.0 (https://www.govdata.de/dl-de/zero-2-0) · https://www.wms.nrw.de/geobasis/wms_nw_neuaufnahme · Daten geändert: Ausschnitt und Adressmarkierung

Geobasis NRW · Deutsche Grundkarte (DGK5) · Fortführungsstand 2014-10-30 · Kennung 32294_5628 · DL-DE-Zero 2.0 (https://www.govdata.de/dl-de/zero-2-0) · https://www.wms.nrw.de/geobasis/wms_nw_dgk5 · Daten geändert: Ausschnitt und Adressmarkierung

Kein amtlicher Auszug, kein Gutachten. Kontakt: kontakt@grundstuecksakte.de